пещера Мамут-Чокрак

Крым, Байдарская долина

0 5 10 m

Протяженность 1064 м, амплитуда 34 м
(на 01.11.2010 г.)

Открытие и разведывание пещеры:
июль-сентябрь 2010 г., спелеологами Севастополя

Топосъемка: август-сентябрь 2010 г.:
Радченко Т. (Киев)
Мусияченко О. (Киев)
Матошко А. (Киев)
Верченко А. (Киев)
Кебец С. (Севастополь)
Турбанов И. (Севастополь)
Хныкин А. (Севастополь)
Данюнас Р. (Литва)
Гудайтите Г. (Литва)

Обработка топоматериалов и компьютерная картография:
Украинский Институт спелеологии и карстологии:
Климчук А.
Верченко А.

© **Украинский Институт спелеологии и карстологии, 2010**

Условные обозначения:

- *полости на плане, в сечениях и разрезах*
- *съемочные точки и реперы*
- *потолочные формы (купола, камины) и осевые трещины*
- *уступы, обрывы*
- *гуровые ванны с коралитами и кристаллами*
- *площади глиняного покрова*
- *кристаллы, геликтиты*

продольные разрезы-проекции на линии 1-3

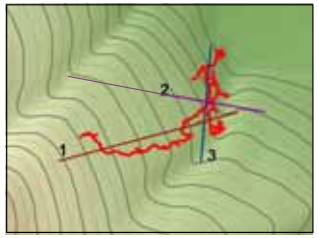

1 - Проекция на линию 75-255° (вид в направлении 345°)



2 - Проекция на линию 280-100° (вид в направлении 10°)

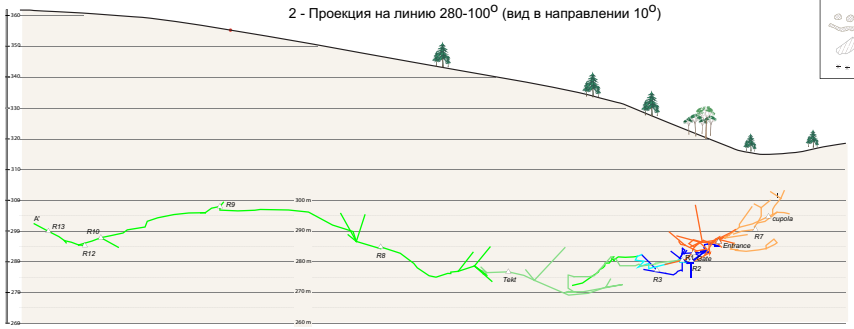

3 - Проекция на линию 5-185° (вид в направлении 275°)

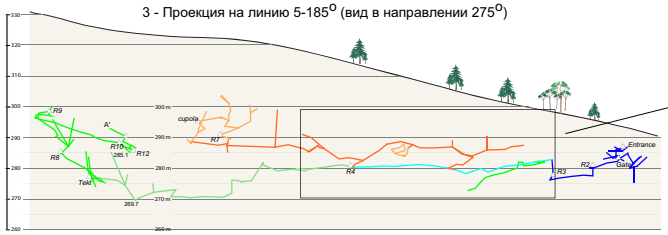

продольный разрез-проекция на линию 3

поперечные сечения 12-29

поперечные сечения 1-11

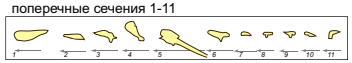

план

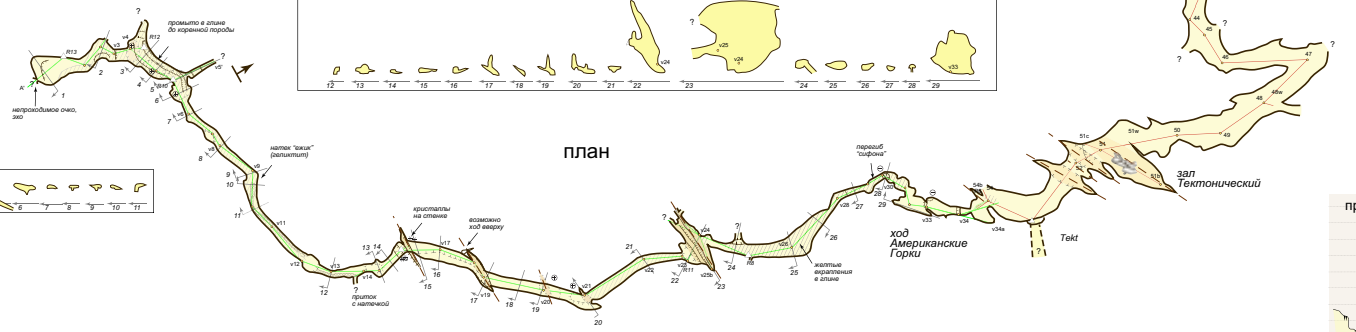

поперечные сечения 40-44

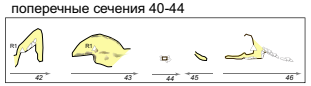

поперечные сечения 30-41

план

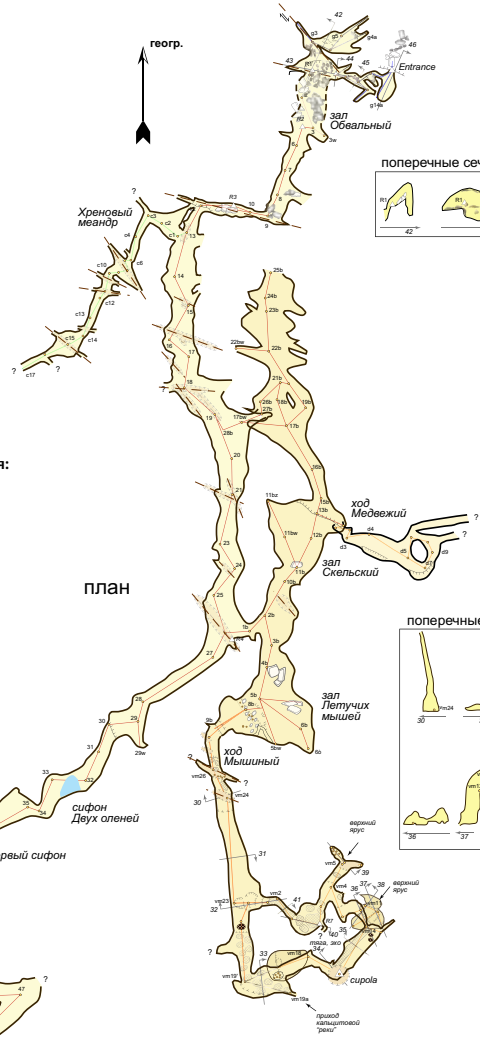

продольный разрез-развертка Мышиный ход

продольный разрез-развертка

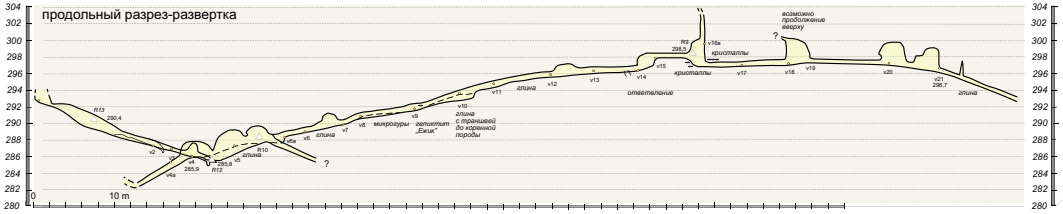

продольный разрез-развертка